

































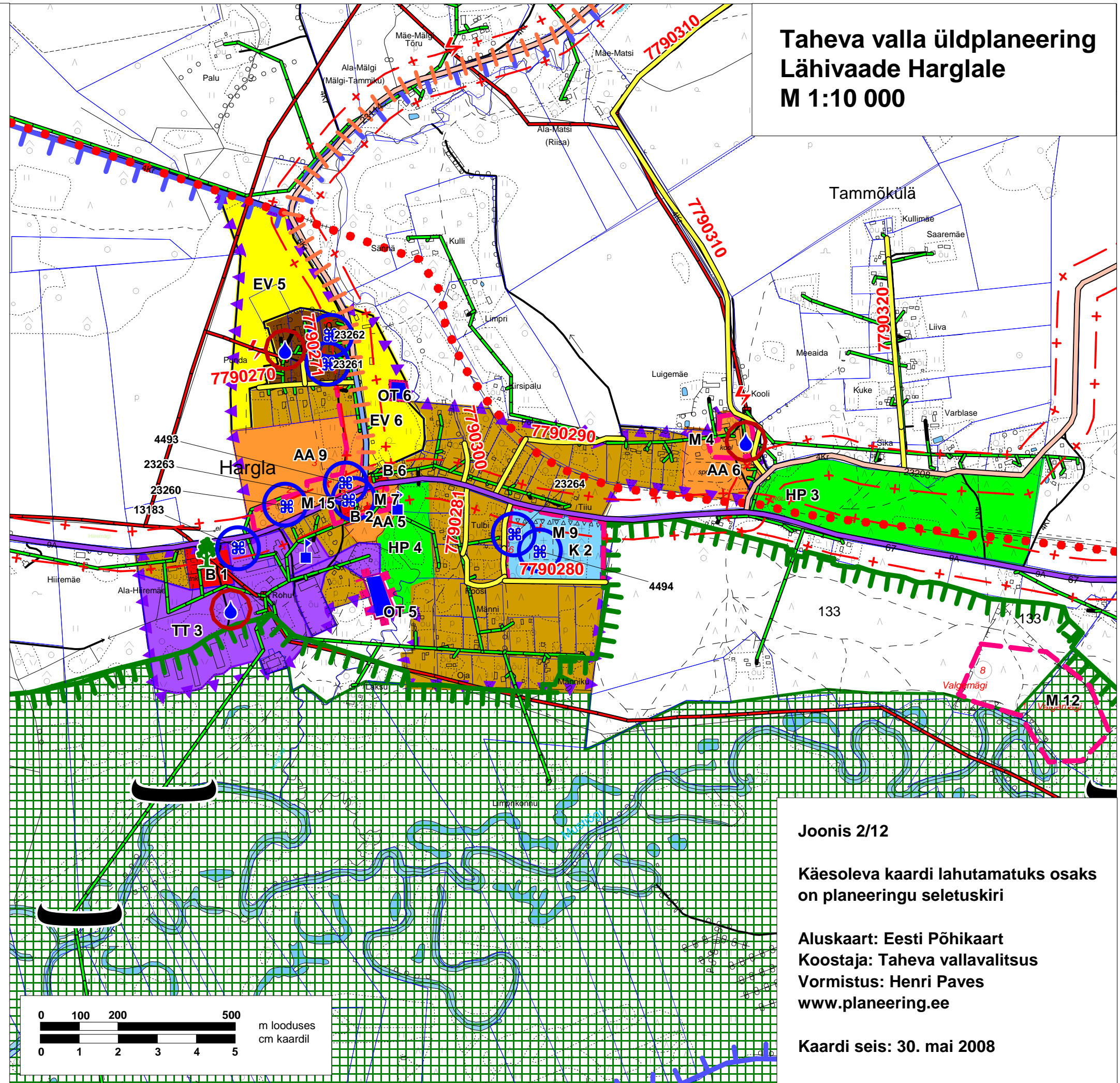


Taheva valla üldplaneering Lähivaade Harglale M 1:10 000

-  pereelamumaa
-  korterelamumaa
-  perspektiivne pereelamumaa (EV)
-  tootmismaa (TT)
-  üldkasutava hoone maa (AA)
-  kaubandus-, teenindus-, ja büroohoonete maa (B)
-  tehnoehitise maa (OT)
-  haljasala ja parkmets (HP)
-  kalmistu (K)
-  kõvakattega tugimaantee
-  kõvakattega kõrvalmaantee
-  kruusakattega kõrvalmaantee
-  avalikult kasutatav kohalik tee
-  teekaitsevöönd
-  kergliiklus
-  muinsuskaitse objekt (reg. nr)
-  muinsuskaitseobjekti kaitsetsoon
-  puurkaev
-  puurkaevu kaitsetsoon
-  tuletõrje veevõtukoht
-  sildumiskoht
-  looduskaitseala
-  looduskaitsealune puu
-  rohevõrgustiku tugiala
-  detailplaneeringu kohustusega ala
-  munitsipaalomandisse taotletav maa
-  riikliku väärtusega maastik
-  kauni vaatega teeliõik
-  miljööväärtusliku ala piir (M)
-  liitumiskilp
-  madalpingeliin
-  likideeritav liin
-  keskpingeliin
-  planeeritav liin



Joonis 2/12

Käesoleva kaardi lahutamatuks osaks on planeeringu seletuskiri

Aluskaart: Eesti Põhikaart
Koostaja: Taheva vallavalitsus
Vormistus: Henri Paves
www.planeering.ee

Kaardi seis: 30. mai 2008