






























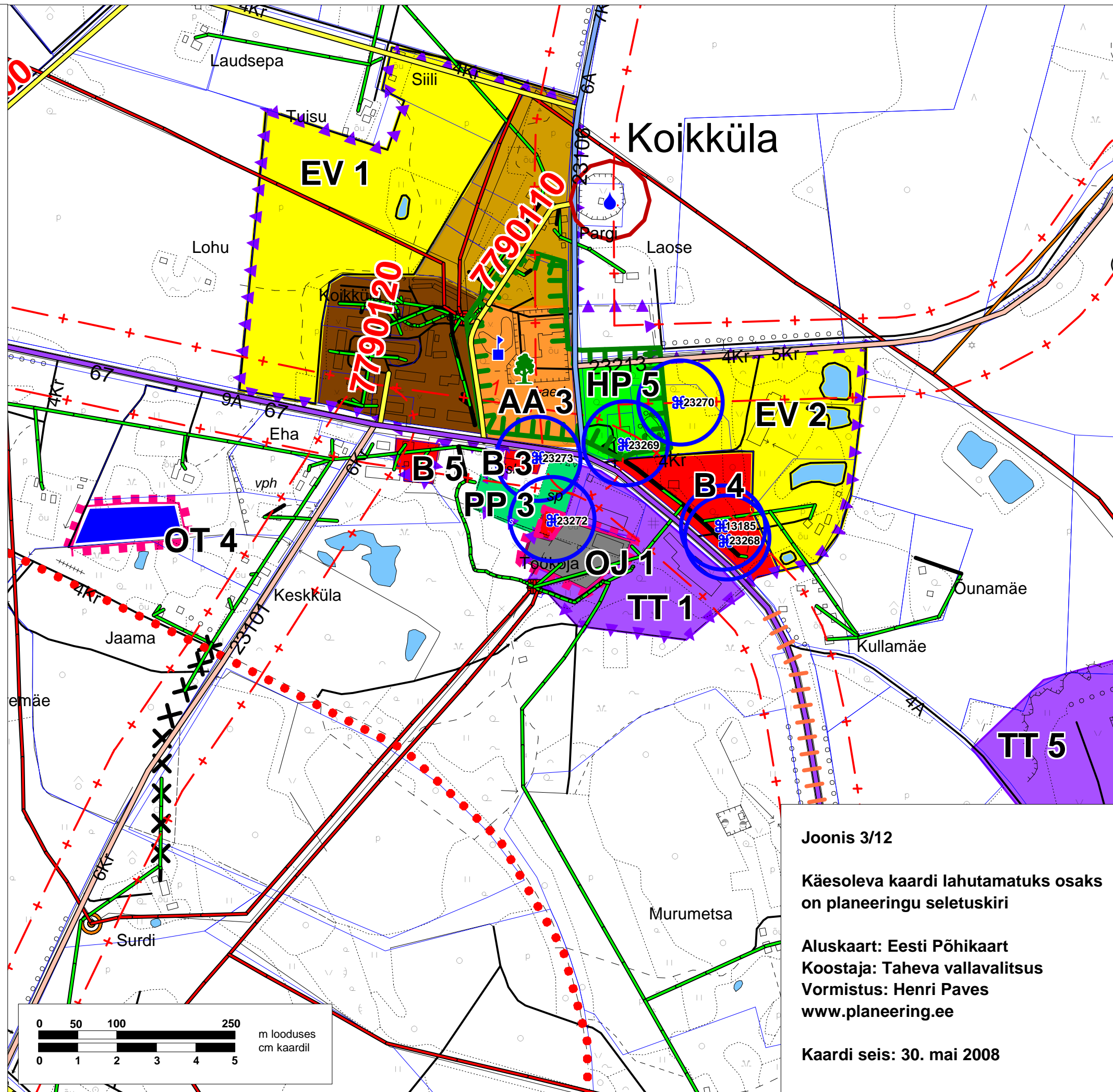


# Taheva valla üldplaneering

## Lähivaade Koikkülale

### M 1:5000

-  pereelamumaa
-  korterelamumaa
-  perspektiivne pereelamumaa (EV)
-  tootmismaa (TT)
-  üldkasutava hoone maa (AA)
-  kaubandus-, teenindus-, ja büroohoonete maa (B)
-  tehnohitise maa (OT)
-  haljasala ja parkmets (HP)
-  puhke - ja virgestusmaa (PP)
-  jäämekäitluse maa (OJ)
-  kõvakattega tugimaantee
-  kõvakattega kõrvalmaantee
-  kruusakattega kõrvalmaantee
-  avalikult kasutatav kohalik tee
-  teekaitsevöönd
-  kergliiklus
-  muinsuskaitse objekt (reg. nr)
-  muinsuskaitseobjekti kaitsetsoon
-  puurkaev
-  puurkaevu kaitsetsoon
-  tuletõrje veevõtukoht
-  looduskaitseala
-  looduskaitsealune puu
-  munitsipaalomandisse taotletav maa
-  detailplaneeringu kohustusega ala
-  kauni vaatega teeliök
-  miljööväertusliku ala piir (M)
-  liitumiskilp
-  madalpingeliin
-  likideeritav liin
-  keskpingeliin
-  planeeritav liin



**Joonis 3/12**

**Käesoleva kaardi lahutamatuks osaks on planeeringu seletuskiri**

**Aluskaart: Eesti Põhikaart**  
**Koostaja: Taheva vallavalitsus**  
**Vormistus: Henri Paves**  
**www.planeering.ee**

**Kaardi seis: 30. mai 2008**