


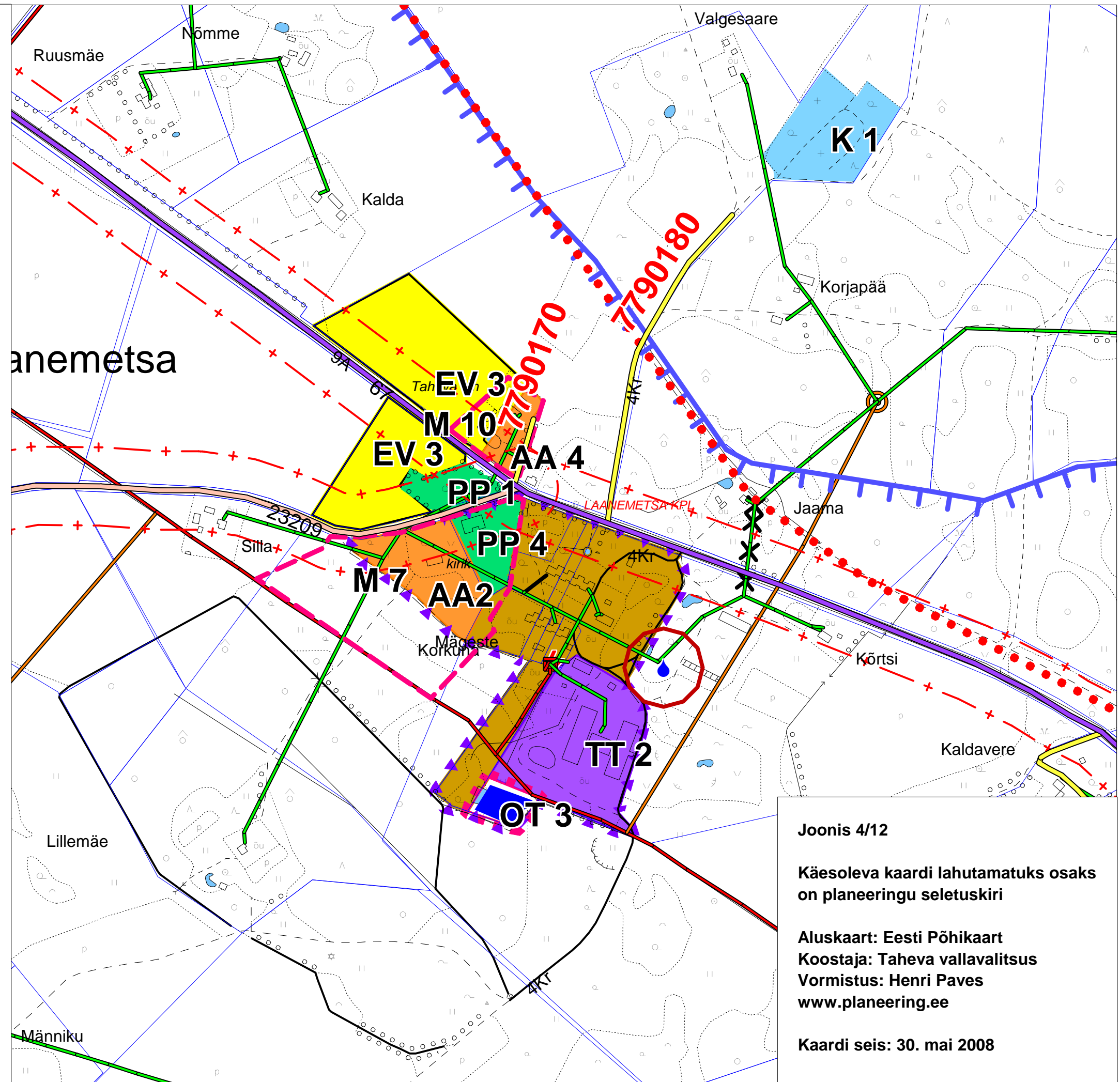
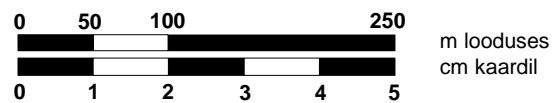


Taheva valla üldplaneering

Lähivaade Laanemetsale

M 1:5000

-  pereelamumaa
-  perspektiivne pereelamumaa (EV)
-  tootmismaa (TT)
-  üldkasutava hoone maa (AA)
-  tehnohitise maa (OT)
-  puhke - ja virgestusmaa (PP)
-  kalmistu (K)
-  kõvakattega tugimaantee
-  kõvakattega kõrvalmaantee
-  kruusakattega kõrvalmaantee
-  avalikult kasutatav kohalik tee
-  teekaitsevöönd
-  kergliiklus
-  puurkaev
-  puurkaevu kaitsetsoon
-  munitsipaalomandisse taotletav maa
-  detailplaneeringu kohustusega ala
-  riikliku väärtusega maastik
-  miljöövärtusliku ala piir (M)
-  liitumiskilp
-  madalpingeliin
-  likideeritav liin
-  keskpingeliin
-  planeeritav liin



Joonis 4/12

Käesoleva kaardi lahutamatuks osaks on planeeringu seletuskiri

Aluskaart: Eesti Põhikaart
Koostaja: Taheva vallavalitsus
Vormistus: Henri Paves
www.planeering.ee

Kaardi seis: 30. mai 2008