





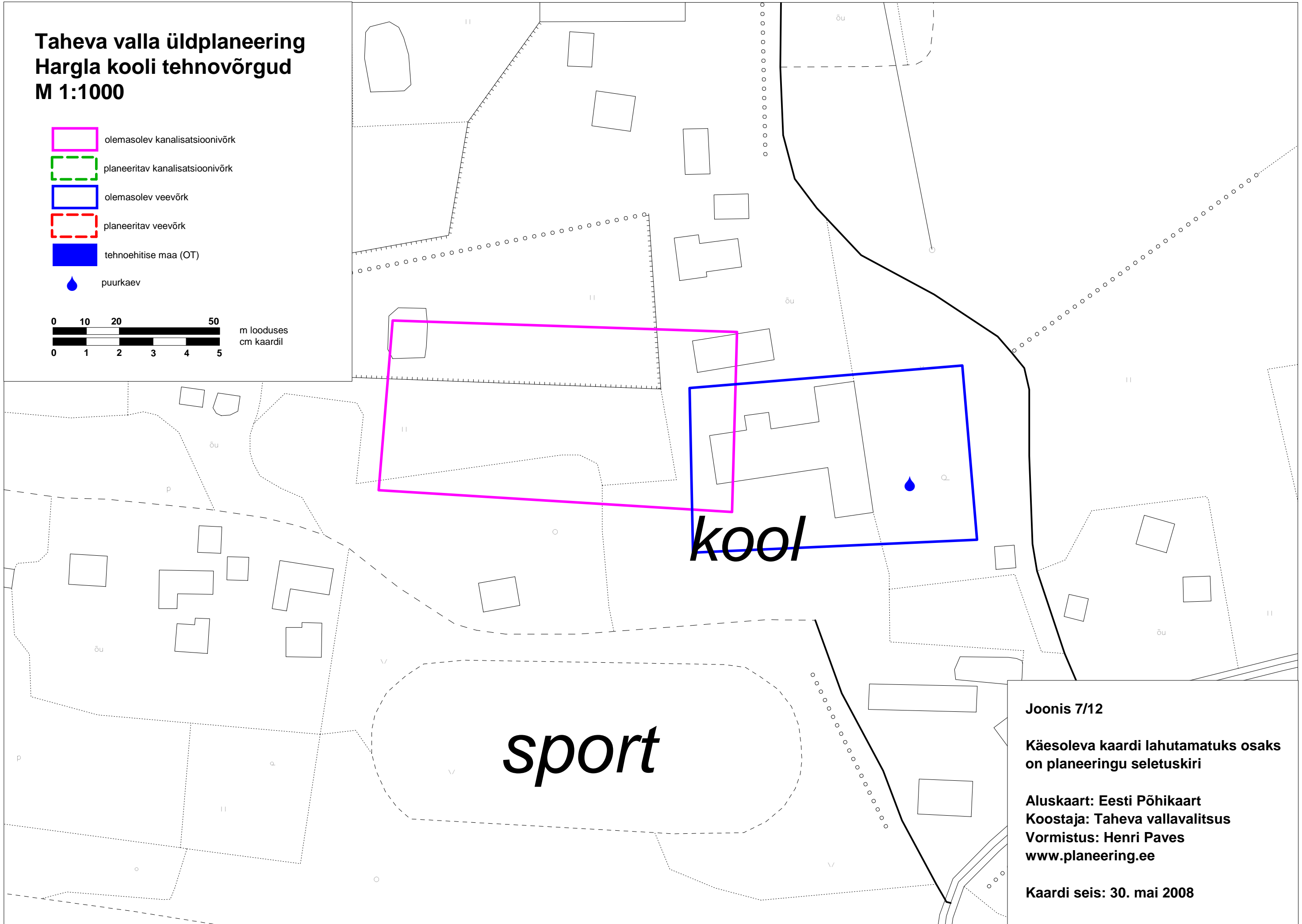
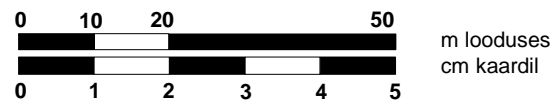


# Taheva valla üldplaneering Hargla kooli tehnovõrgud M 1:1000

-  olemasolev kanalisatsioonivõrk
-  planeeritav kanalisatsioonivõrk
-  olemasolev veevõrk
-  planeeritav veevõrk
-  tehnoehitise maa (OT)
-  puurkaev



**Joonis 7/12**

**Käesoleva kaardi lahutamatuks osaks on planeeringu seletuskiri**

**Aluskaart: Eesti Põhikaart  
Koostaja: Taheva vallavalitsus  
Vormistus: Henri Paves  
[www.planeering.ee](http://www.planeering.ee)**

**Kaardi seis: 30. mai 2008**