





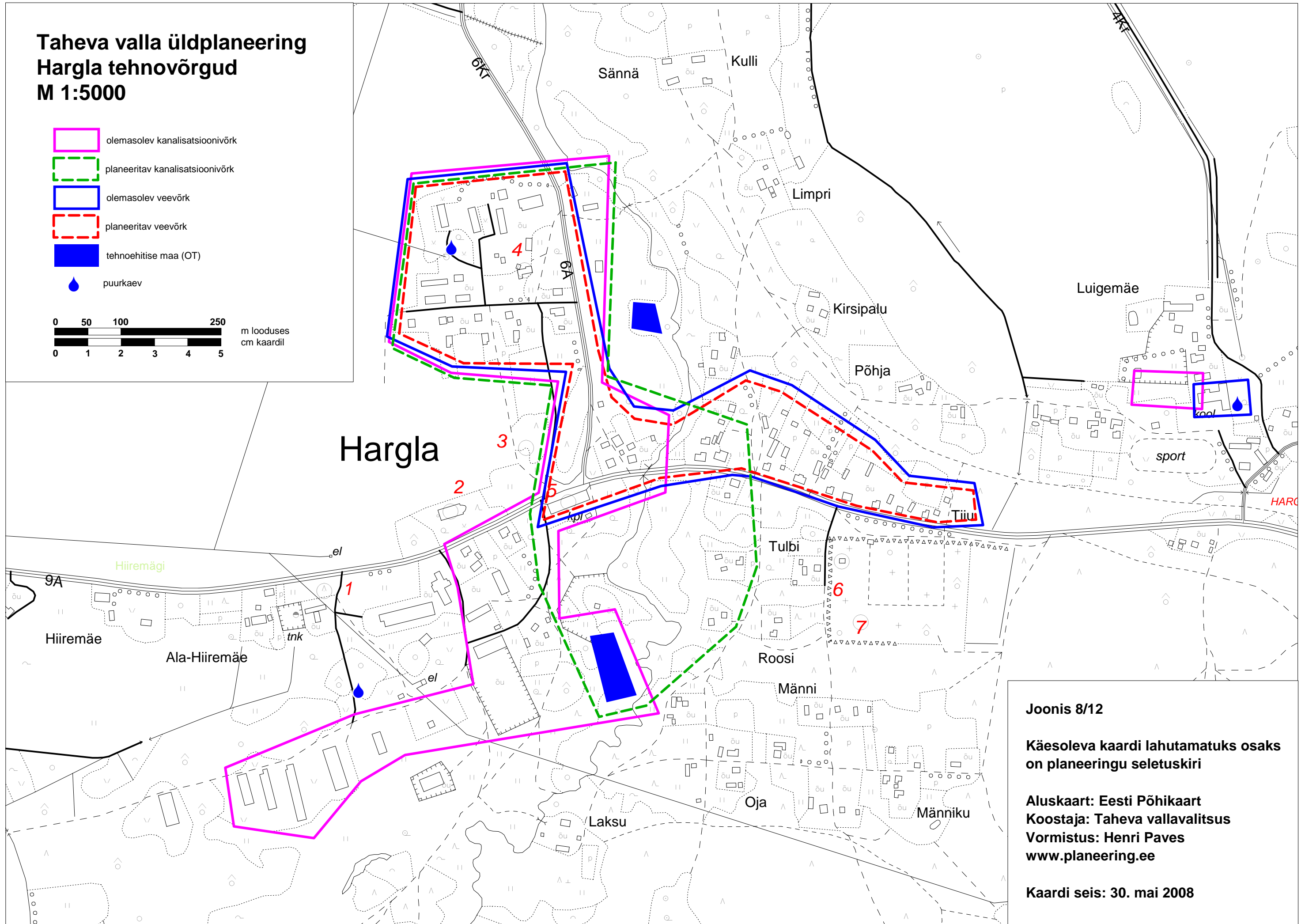


Taheva valla üldplaneering Hargla tehnovõrgud M 1:5000

-  olemasolev kanalisatsioonivõrk
-  planeeritav kanalisatsioonivõrk
-  olemasolev veevõrk
-  planeeritav veevõrk
-  tehnoehitise maa (OT)
-  puurkaev



Joonis 8/12

Käesoleva kaardi lahutamatuks osaks
on planeeringu seletuskiri

Aluskaart: Eesti Põhikaart
Koostaja: Taheva vallavalitsus
Vormistus: Henri Paves
www.planeering.ee

Kaardi seis: 30. mai 2008