





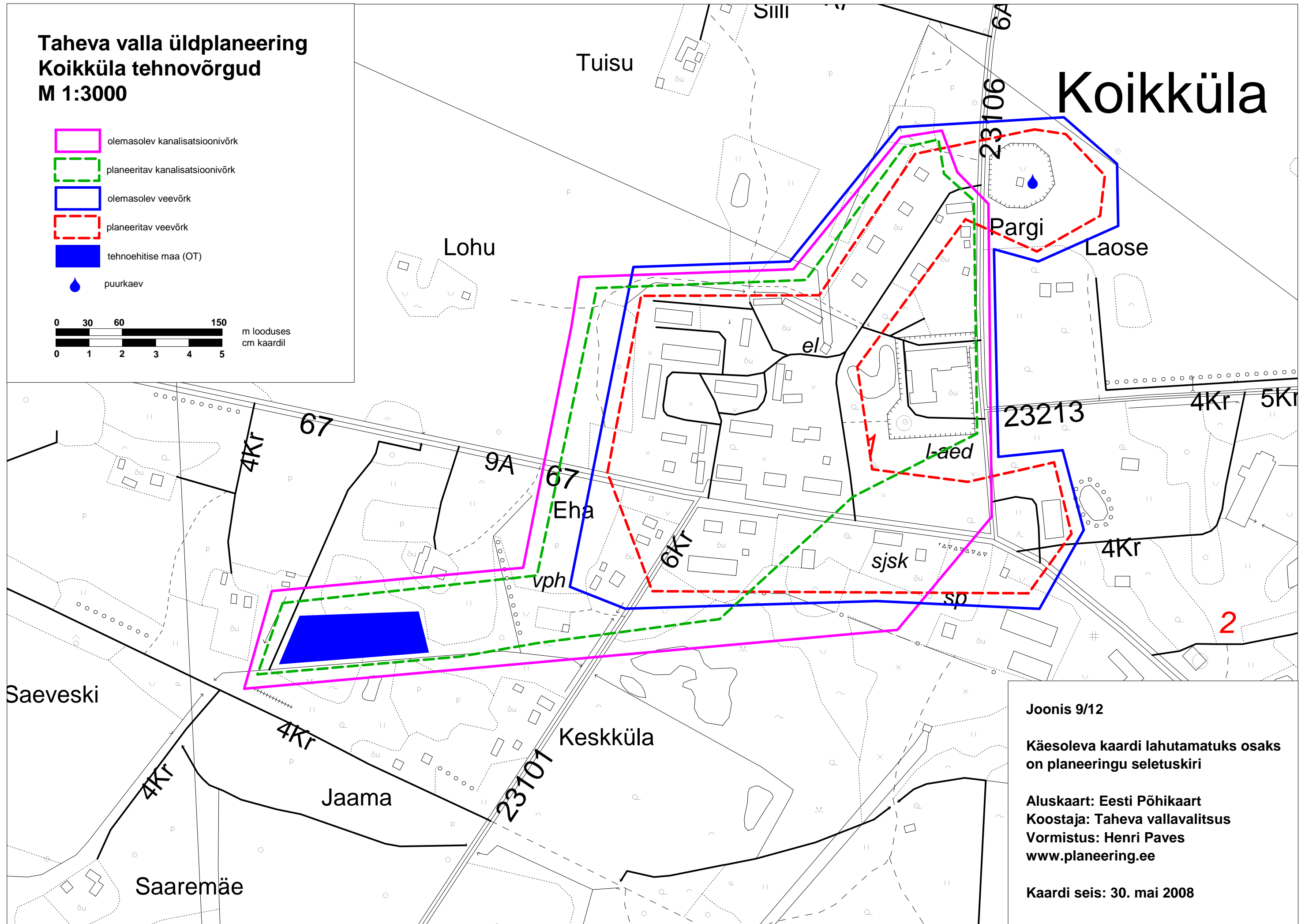
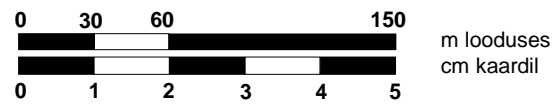


**Taheva valla üldplaneering  
Koikküla tehnovõrgud  
M 1:3000**

-  olemasolev kanalisatsioonivõrk
-  planeeritav kanalisatsioonivõrk
-  olemasolev veevõrk
-  planeeritav veevõrk
-  tehnohitise maa (OT)
-  puurkaev



Joonis 9/12

Käesoleva kaardi lahutamatuks osaks on planeeringu seletuskiri

Aluskaart: Eesti Põhikaart  
Koostaja: Taheva vallavalitsus  
Vormistus: Henri Paves  
[www.planeering.ee](http://www.planeering.ee)

Kaardi seis: 30. mai 2008