







**Taheva valla üldplaneering  
Laanemetsa tehnovõrgud  
M 1:2000**

-  olemasolev kanalisatsioonivõrk
-  planeeritav kanalisatsioonivõrk
-  olemasolev veevõrk
-  planeeritav veevõrk
-  tehnoehitise maa (OT)
-  puurkaev



**LAANEMETSA KPL**

**Jaama**

**kirik**

**4Kr**

**Mägeste**

**Joonis 10/12**

**Käesoleva kaardi lahutamatuks osaks  
on planeeringu seletuskiri**

**Aluskaart: Eesti Põhikaart  
Koostaja: Taheva vallavalitsus  
Vormistus: Henri Paves  
[www.planeering.ee](http://www.planeering.ee)**

**Kaardi seis: 30. mai 2008**