





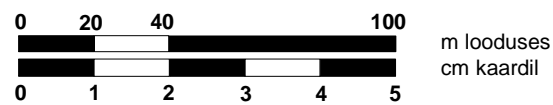
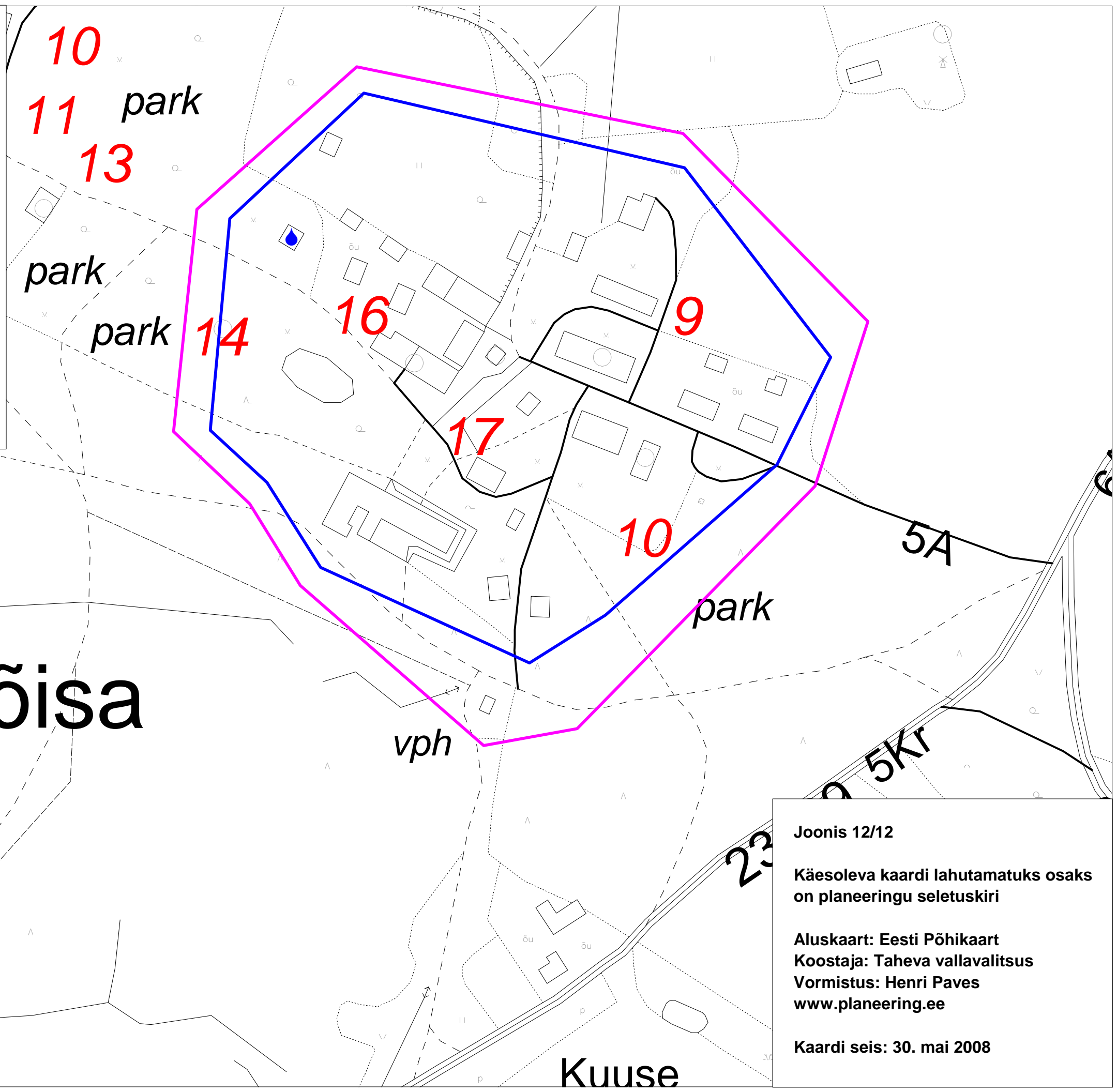


**Taheva valla üldplaneering
Tsirgumäe tehnovõrgud
M 1:2000**

-  olemasolev kanalisatsioonivõrk
-  planeeritav kanalisatsioonivõrk
-  olemasolev veevõrk
-  planeeritav veevõrk
-  tehnoehitise maa (OT)
-  puurkaev



Tahevamõisa 100



Joonis 12/12
Käesoleva kaardi lahutamatuks osaks on planeeringu seletuskiri
Aluskaart: Eesti Põhikaart
Koostaja: Taheva vallavalitsus
Vormistus: Henri Paves
www.planeering.ee
Kaardi seis: 30. mai 2008