








# Õru valla üldplaneering Lähivaade Õru alevikule M 1:5000

## Tingmärgid




### Põhisihotstarbed

-  elumaa
-  perspektiivne elumaa (E)
-  tootmisala (T)
-  väärtuslik põllumaa
-  reserveeritud puhkeala (PP)


### Muud piirkonnad

-  riigimaantee kaitsetsoon
-  haljasvöönd (HP)
-  tankla (TA)
-  kompostimisväljak (KV)
-  munitsipaalomandisse taotletav maa (M)
-  veekogu ehituskeeluvöönd \*
-  detailplaneeringu kohustusega ala

### Teed

-  kohalik maantee
-  perspektiivne kohalik tee
-  jalgrattatee

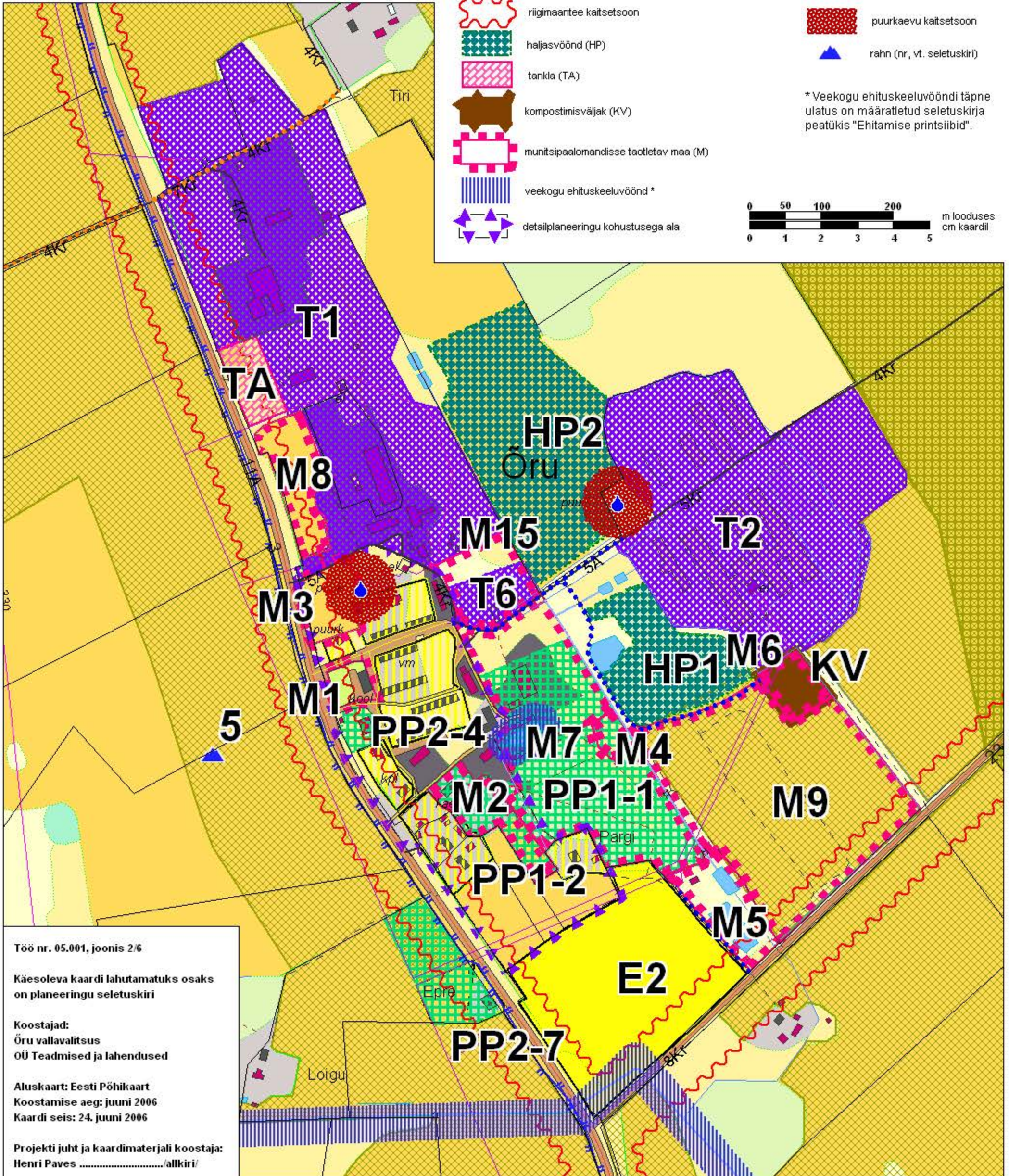
### Miljööväärtuslikud alad

-  kohaliku väärtusega ala

### Üksikobjektid

-  puurkaev
-  puurkaevu kaitsetsoon
-  rahn (nr, vt. seletuskiri)

\* Veekogu ehituskeeluvööndi täpne ulatus on määratletud seletuskirja peatükis "Ehitamise printsiibid".



Töö nr. 05.001, joonis 2/6

Käesoleva kaardi lahutamatuks osaks on planeeringu seletuskiri

Koostajad:  
Õru vallavalitsus  
OÜ Teadmised ja lahendused

Aluskaart: Eesti Põhikaart  
Koostamise aeg: juuni 2006  
Kaardi seis: 24. juuni 2006

Projekti juht ja kaardimaterjali koostaja:  
Henri Paves ...../allkiri/