




Õru valla üldplaneering Lähivaade Priipalu külale M 1:5000

Tingmärgid

Põhisihtotstarbed

-  elumumaa
-  perspektiivne elumumaa (E)
-  tootmisala (T)
-  väärtuslik põllumaa
-  üldkasutatav ala (A)

Muud piirkonnad

-  riigimaantee kaitsetsoon
-  munitsipaalomandisse taotletav maa (M)
-  veekogu ehituskeeluvöönd *

* Veekogu ehituskeeluvööndi täpne ulatus on määratletud seletuskirja peatükis "Ehitamise printsiibid".



Teed

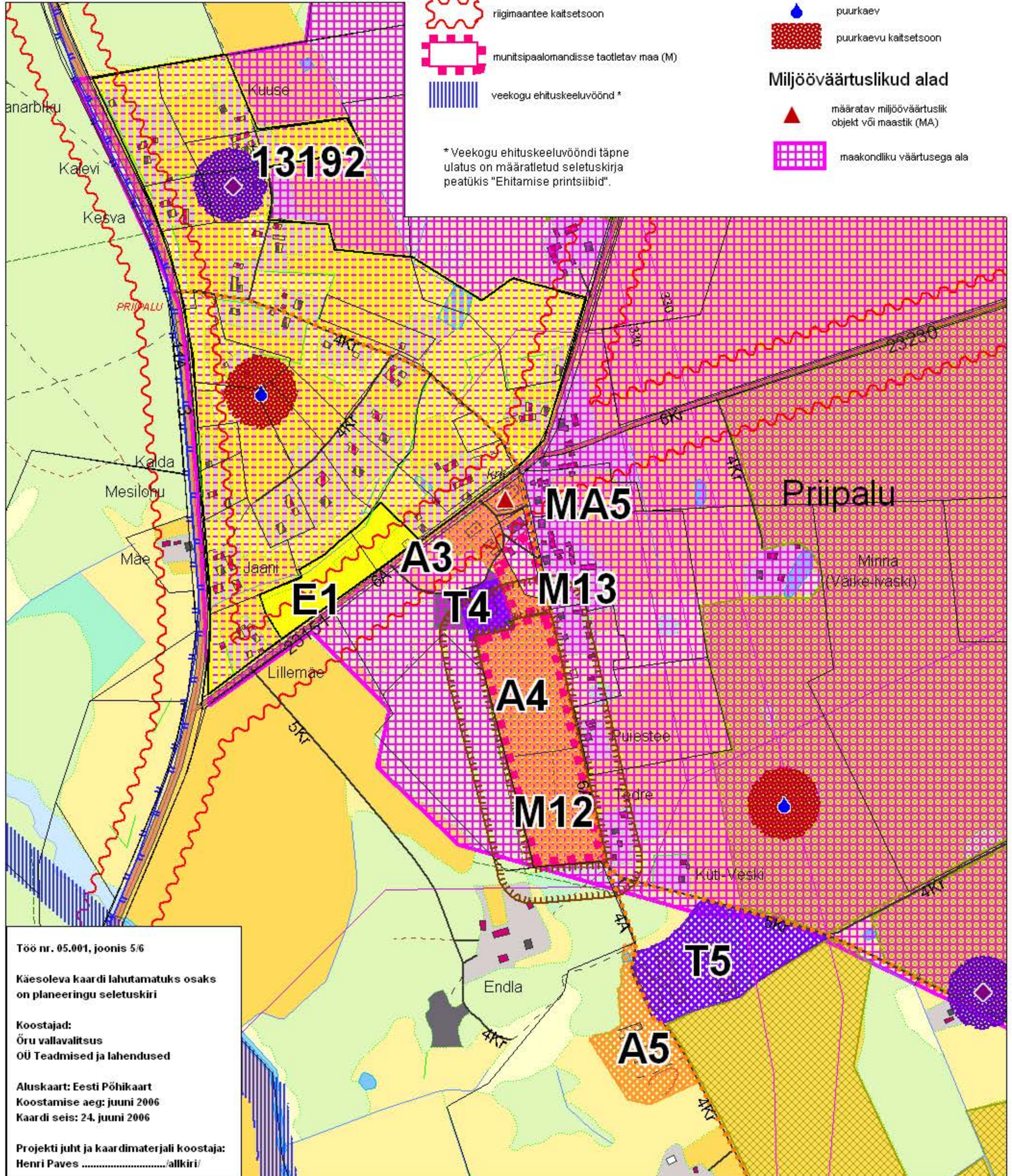
-  kohalik maantee
-  jalgrattatee

Üksikobjektid

-  arheoloogiamälestis (reg. nr.)
-  mälestiste kaitsetsoon
-  surnuaia kaitsetsoon
-  puurkaev
-  puurkaevu kaitsetsoon

Miljööväärtuslikud alad

-  määratav miljööväärtuslik objekt või maastik (MA)
-  maakondliku väärtusega ala



Töö nr. 05.001, joonis 5/6

Käesoleva kaardi lahutamatuks osaks on planeeringu seletuskiri

Koostajad:
Õru vallavalitsus
OÜ Teadmised ja lahendused

Aluskaart: Eesti Põhikaart
Koostamise aeg: juuni 2006
Kaardi seis: 24. juuni 2006

Projekti juht ja kaardimaterjali koostaja:
Henri Paves/allkiri/