

Õru valla üldplaneering

Lähivaade Unikülale

M 1:2500

Tingmärgid



Põhisihtotstarbed

-  elamumaa
-  perspektiivne elamumaa (E)
-  üldkasutatav ala (A)



Muud piirkonnad

-  riigimaantee kaitsetsoon
-  munitspaalomandisse taotletav maa (M)
-  veekogu ehituskeeluvöönd *
-  Rohevõrgustiku koridor



Teed

-  kohalik maantee
-  matkarada jalgratastele

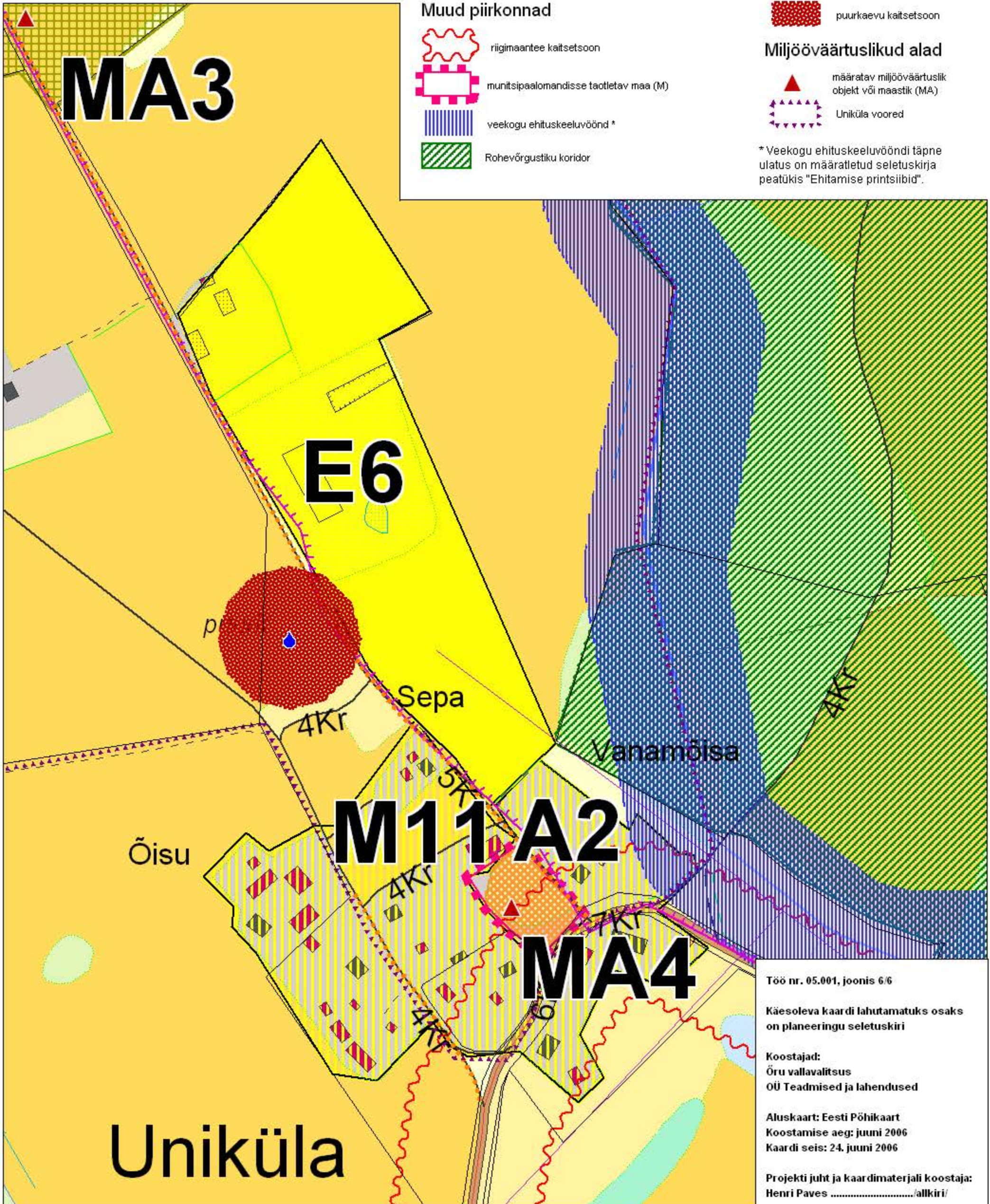
Üksikobjektid

-  puurkaev
-  puurkaevu kaitsetsoon

Miljööväärtuslikud alad

-  määratav miljööväärtuslik objekt või maastik (MA)
-  Uniküla voored

* Veekogu ehituskeeluvööndi täpne ulatus on määratletud seletuskirja peatükis "Ehitamise printsiibid".



Töö nr. 05.001, joonis 6/6

Käesoleva kaardi lahutamatuks osaks on planeeringu seletuskiri

Koostajad:
Õru vallavalitsus
OÜ Teadmised ja lahendused

Aluskaart: Eesti Põhikaart
Koostamise aeg: juuni 2006
Kaardi seis: 24. juuni 2006

Projekti juht ja kaardimaterjali koostaja:
Henri Paves/allkiri/